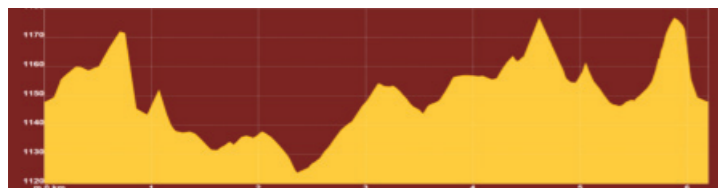


## PERFILES: LA FUENTE DE LA VALSILLA



<b>MIDE</b>		Alcolea del Pinar. Ruta del pinar de Villaverde del Ducado	
	horario	1 45' h	1 severidad del medio natural
	desnivel de subida	84 m	1 orientación en el itinerario
	desnivel de bajada	84 m	2 dificultad en el desplazamiento
	distancia horizontal	6,200 km	2 cantidad de esfuerzo necesario
	tipo de recorrido	Circular	
Condiciones de verano Tiempo estimado según criterios MIDE		Sin paradas Recorrido circular	

## DATOS DE INTERÉS

- **SITUACIÓN:** La localidad de Villaverde del Ducado se encuentra al norte de la provincia de Guadalajara. Es un agregado de Alcolea del Pinar.
- **CÓMO LLEGAR:** Saldremos de Guadalajara por la carretera A-2 dirección Zaragoza seguiremos hasta la salida 132 (indica Alcolea del Pinar y Sigüenza). Dejaremos la gasolinera y un hostal y poco después la entrada a la derecha que llega hasta Alcolea. Seguiremos un centenar de metros más por la vía de servicio hasta un cruce que nos sale a la derecha, está indicado. Para llegar a Villaverde del Ducado seguiremos por la GU-935. Nuestro destino se encuentra a 10 km. La localidad está a 82 km. de Guadalajara.
- **DISTANCIA:** 6,200 km.
- **TIPO DE RUTA:** Circular.
- **TIPO DE FIRME:** Transitamos por caminos agrícolas en buen estado. La ruta recorre el frondoso pinar de Alcolea.
- **DURACIÓN:** El recorrido completo lo hacemos en unas dos horas.
- **ÉPOCA:** Se puede realizar en cualquier época del año. Recomendable en primavera y otoño.
- **CARTOGRAFÍA:** Hoja III del mapa 462 (Alcolea de Pinar),

escala 1:25.000 del Instituto Geográfico Nacional.

### • RUTÓMETRO:

• **Paisaje:** Paisaje de frondosos pinares que le dan el apellido a la localidad de Alcolea del Pinar, a donde pertenece el núcleo de Villaverde del Ducado. En otros tiempos se trabajaba en el pinar para la obtención de resina. Aun podemos ver un tejat, edificaciones y pinos sangrados para la resina.

• **Puntos de interés:** El Villaverde del Ducado podemos ver la iglesia parroquial de **Nuestra Señora de la Asunción**. Es románica del siglo XII, con gran espadaña sobre el muro de poniente y galería porticada con arcos de medio punto y capiteles foliados que ha sido restaurada recientemente. Construida con sillares de tonos rojizos.

Y la ermita de **San Bartolomé** que pertenecía al despoblado de Campiello. Está anormalmente orientada al norte, conserva su fisiología románica de nave con dos portadas: una cegada, presbiterio recto y ábside semicircular, todo calicanto salvo las esquinas de sillares. La portada de poniente está formada por dos arquivoltas de medio punto que apoyan sobre pilastras. La portada oriental tiene una arquivolta. Conserva los canecillos geométricos y de modillones y dos saeteras en el ábside que iluminan el interior.

En **Alcolea del Pinar**: Sin lugar a duda por lo que es más conocido, es por su **Casa de Piedra**.

También podemos conocer el **jardín de Máximo Rojo**, un proyecto muy personal de este vecino de Alcolea.

La **galería-museo Perdices**, donde Antonio García Perdices exhibe sus obras.

En la parte alta del pueblo se encuentra la **Iglesia de la Virgen del Rosario**. Y alejada del pueblo la **ermita de San Roque**.

• **SERVICIOS:** Villaverde del Ducado no dispone de servicios, por el contrario en Alcolea del Pinar si hay varios servicios.

• **INTERNET:** <http://www.aytoalcoleadelpinar.org/>



Iglesia parroquial de Villaverde del Ducado

## VILLVERDE DEL DUCADO: LA FUENTE DE LA VALSILLA

(6,200 km)



En Villaverde del Ducado coincidimos con la ruta “*El paraje del Avellanar*” durante unos dos kilómetros y medio; ésta ruta está señalizada en rojo y forma parte del proyecto senderista por el entorno de Alcolea.

La ruta de “*El paraje del Avellanar*” se encuentra publicada en otro folleto editado para la ocasión.

Desde la plaza donde se ha ubicado el panel de inicio, callejamos para salir del pueblo, hasta que llegamos a un cruce donde hay una flecha indicadora, aquí giramos a la derecha por un



Paisaje de la ruta

buen carril. Deja-mos atrás el pueblo y el cementerio. Tenemos bonitas vistas del pinar e incluso de la serrezuela que, situada al norte de Alcolea, tiene una ruta que se puede encontrar en otro folleto.

Seguimos por la pista hasta un cruce y aquí giramos a la izquierda, vemos una baliza de señalización. Nos internamos en el pinar.

Aproximadamente a los 600 metros llegamos a un claro del monte donde hay unas edificaciones; una de



Iglesia parroquial de Villaverde del Ducado



Pinaros



Formas caprichosas de la piedra

ellas, aún bien visible, es un antiguo tejat. Podemos ver su interior en forma circular e incluso la bocana por la que se introducía la leña para la cocción de la cerámica.

Llegamos a otro claro del monte y nos encontramos en el paraje de La Valsilla, que da nombre a la ruta. Aquí tenemos una flecha direccional que nos indica a la fuente. Es un lugar muy agradable para estar un rato y descansar. De la fuente suele manar un chorrillo de agua.

Regresamos al mismo punto, cruzamos el claro dejando a la izquierda una pequeña charca y siguiendo por el camino que tenemos enfrente para llegar a un cruce. En este punto giramos a la izquierda y nos encontramos con la ruta del Paraje del Avellanar que va a Villaverde. Es el tramo que nosotros utilizaremos para el regreso.



Restos del tejat



Grandes y esbeltos pinos

izquierda y a unos 100 metros el camino se ensancha haciendo un giro a la izquierda, seguiremos por él. Si nos fijamos, de frente, vemos la línea del AVE. Este nuevo camino nos lleva a un cruce, aquí volvemos a girar a la izquierda para continuar en dirección sur por un buen camino entre pinos y carrascas. Nos encontraremos con algún cruce, pero siempre seguiremos por el nuestro.

A algo más de 1,500 km, ya fuera del pinar, llegamos un cruce. De frente vemos el cementerio de Villaverde del Ducado, hacia él nos dirigimos. Tomamos el camino recto dejando el que sigue a la izquierda. Seguiremos por un carril poco marcado pero transitable. Al final, en una ladera, bajo el cementerio, el camino desaparece, pero no hay problema pues es intuitivo y está bien marcado entre las piedras.

Subimos la cuesta y llegamos a las cercanías del camposanto. Seguimos por el carril de cemento y llegamos a la plaza de Villaverde del Ducado donde damos por finalizada esta ruta.



Charca junto a la fuente de la Valsilla

# LA FUENTE DE LA VALSILLA


# Senderismo

# ALCOLEA DEL PINAR

Patrocina:  Promueve:  Edita: 

Colaboran:   Web: 

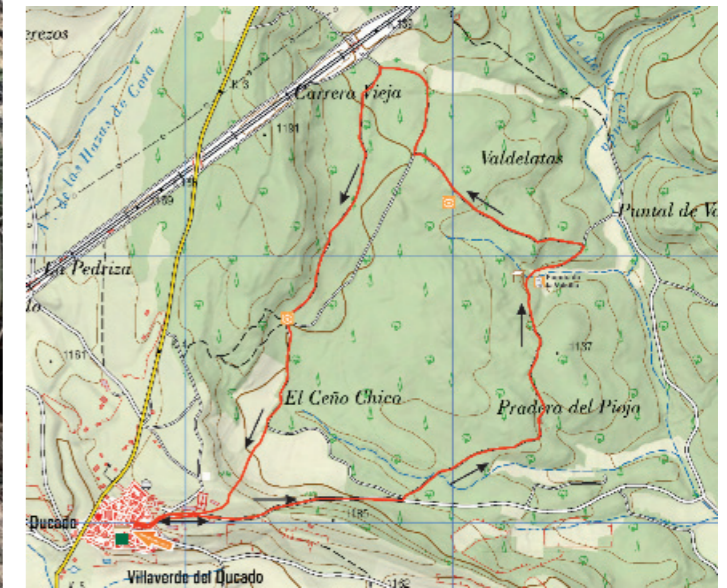
[aytoalcoleadelpinar.org/](http://aytoalcoleadelpinar.org/)



# ALCOLEA DEL PINAR

## LA FUENTE DE LA VALSILLA

(6,200 kms)



La localidad de Villaverde del Ducado es una pedanía de Alcolea del Pinar.

Rodeado por un extenso pinar, es uno de sus valores medioambientales y que sus vecinos han sabido cuidar y proteger desde la noche de los tiempos.

Proponemos al sende-

rista una sencilla y corta ruta que recorre una parte de este frondoso pinar. Visitaremos un viejo tejatle y posteriormente pasaremos por la Fuente de La Valsilla, con un chorro permanente de agua y nos uniremos a la ruta que viene de Alcolea del Pinar hasta su regreso a Villaverde del Ducado.