


# PR-GU 08

## SENDERO

### MANDAYONA-MIRABUENO-ARAGOSA



parque natural

PR  
GU 08

# Barranco del Río Dulce

Este sendero circular, de 11 km de recorrido, comienza en el Centro de Interpretación de la Naturaleza (CIN) del Parque Natural del Barranco del Río Dulce, donde podremos descubrir los extraordinarios valores ambientales y culturales que nos depara este espacio natural protegido.

La ruta discurre por antiguos caminos vecinales y pistas forestales de sencillo recorrido y conecta tres pueblos del Parque Natural (Mandayona, Mirabueno y Aragosa), con bello caserío tradicional de piedra caliza.

En el tramo entre Mandayona y Mirabueno el sendero recorre zonas de monte alternando con cultivos y bosquetes de grandes encinas, donde nos podemos refrescar en alguna de las tres fuentes que hay en la zona. En Mirabueno podemos contemplar las maravillosas vistas de la comarca de la Sierra Norte de Guadalajara desde sus dos miradores, el de Las Peñas y el del Pico. En días despejados es posible divisar hasta el castillo de Atienza.


La zona por la que discurre la ruta es el área de campeo de buitres leonados, alimoches y águilas perdiceras. En el entorno del río Dulce es posible avistar mirlo acuático, lavandera cascadeña, oropéndola, pito real y otras aves propias del bosque de ribera y, en la zona de encinar, pequeñas aves como carboneros comunes, mitos, petirrojos o herrerillos comunes.

En el recorrido podemos disfrutar de un merecido descanso en alguna de las tres áreas recreativas por las que transita: la de Mandayona junto al Centro de Interpretación del Parque Natural, la del Mirador del Pico en Mirabueno y la de Aragosa, esta última junto al río Dulce y su preciosa cascada tobácea entre rocas calizas.

#### RECOMENDACIONES:

Esta ruta está recomendada para la primavera, otoño e invierno ya que, aunque alguna parte del recorrido discurre bajo arbolado, buena parte del mismo carece de sombras, no siendo apropiada en los días calurosos del verano.

El sendero discurre por un tramo de carretera en las proximidades de la localidad de Aragosa y cruza las carreteras CM-1003 y CM-1101, aunque en este último caso existe la opción de cruzar bajo el puente del río Dulce en las épocas en que el caudal del río es bajo. Se debe extremar la precaución en estos cruces y caminar junto a la banda izquierda de la calzada en el tramo en que el recorrido discurre por ella.



PANORÁMICA  
MIRADOR DEL PICO

## Sendero

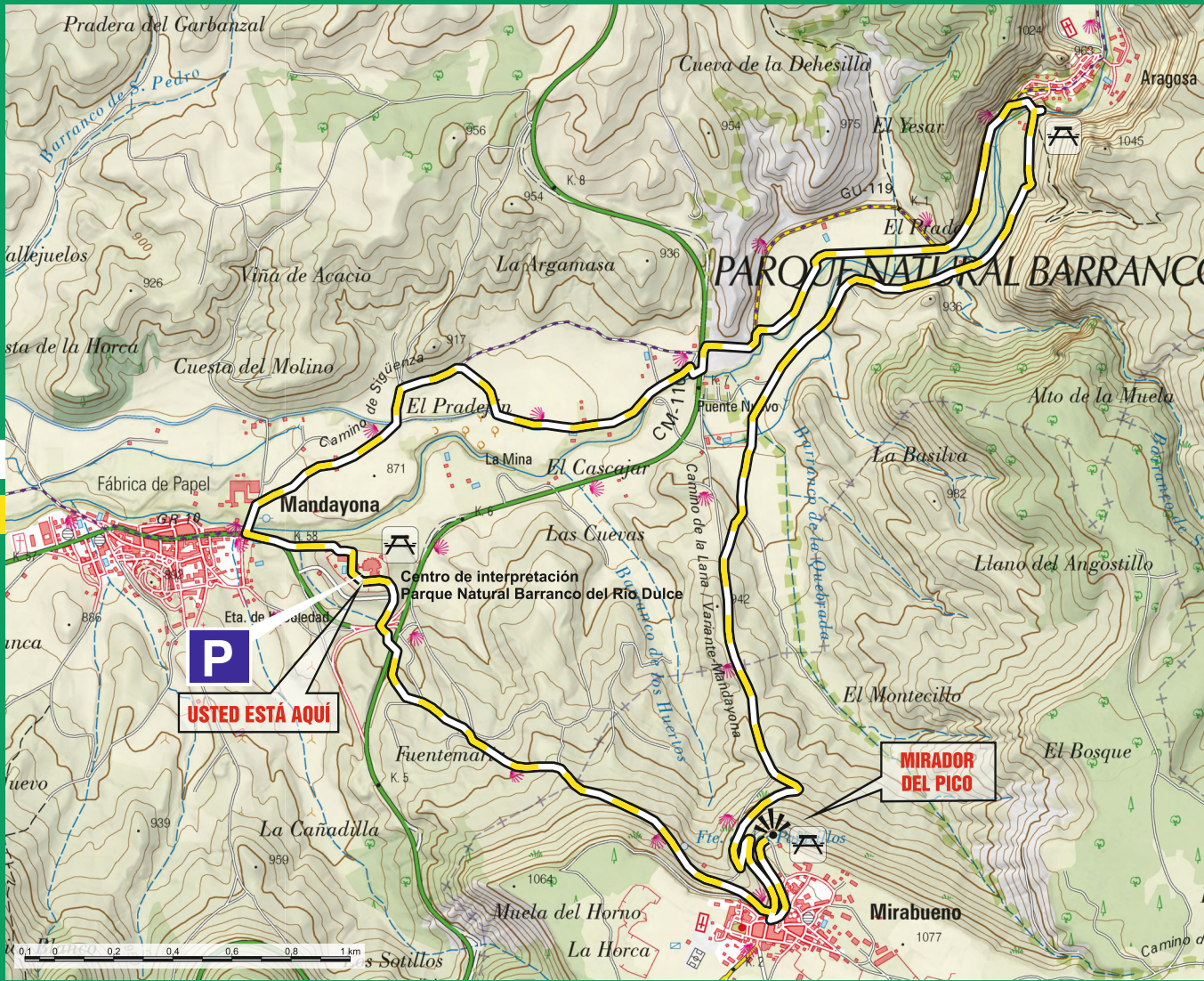
PR-GU 08



# MANDAYONA MIRABUENO ARAGOSA







«© Instituto Geográfico Nacional»

Código MIDE

Sendero PR-GU 08 - MANDAYONA-MIRABUENO-ARAGOSA-MANDAYONA			
horario	2 h 35'		1 severidad del medio natural
desnivel de subida	167 m		1 orientacion en el itinerario
desnivel de bajada	167 m		2 dificultad en el desplazamiento
distancia horizontal	11,0 Km		2 cantidad de esfuerzo necesario
tipo de recorrido	Circular		1 valor mínimo, 5 valor máximo

**SEÑALIZACIÓN**

Señalización de senderos de pequeño recorrido (PR)

Continuidad de sendero

Continuar a la izquierda

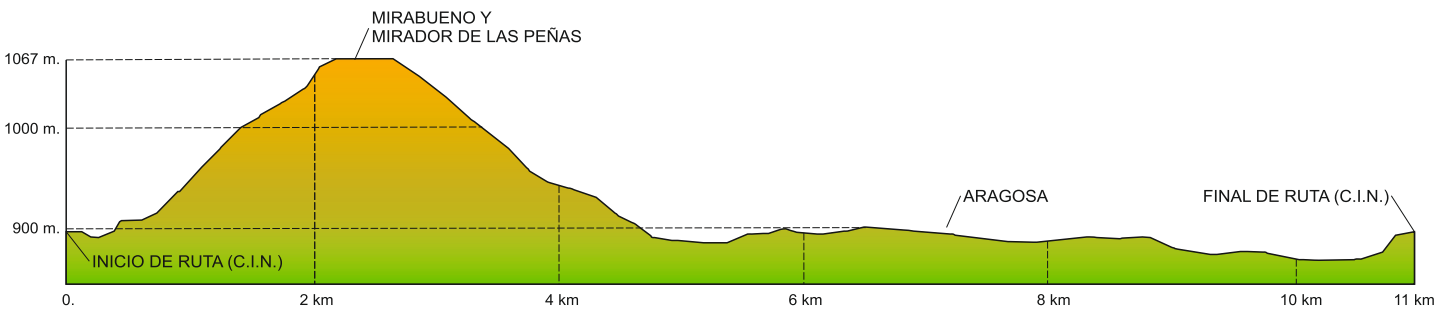
Continuar a la derecha

Dirección equivocada

DISFRUTA DEL PARQUE

- Aprende a observar. La naturaleza es como un libro abierto que hay que saber leer.
- Si llevas prismáticos, seguramente podrás hacer alguna observación interesante de mamíferos o aves.
- Intenta hacer el menor ruido posible y mantén limpio el espacio natural.
- Practica la fotografía, es el mejor recuerdo que te puedes llevar de tu visita.
- NO enciendas fuego, llévate la basura que generes y recicla.
- Los pueblos de los alrededores son depositarios de una cultura, de un arte y unas costumbres milenarias. ¡Descúbrelos!

TELÉFONOS DE INTERÉS



Más información

**Emergencias . . . . . 112**

**Teléfono P. N. Barranco del Río Dulce.....949 88 53 00**

**E-MAIL: .....pnriodulcegu@jccm.es**

**WEB: http://areasprotegidas.castillalamancha.es**